

# **Espacialidad Coremas**

Análisis Espacial  
Departamento de Geografía



# Espacialidad

- La espacialidad reúne al conjunto de condiciones y prácticas de la vida individual y social que están ligadas a la posición relativa de los individuos y los grupos, unos con otros.
- Principio primordial de la geografía - posiciones relativas definen la forma y la intensidad de las interacciones sociales.
- Rediseño de las estructuras de espacio; modificación , deformando de manera gradualmente ascendente, las grandes estructuras del espacio geográfico.
- La espacialidad es uno de los paradigmas de la geografía para contribuir a la explicación de la diferenciación de la ocupación de la superficie de la tierra por las sociedades humanas.
- Se afirmó sobre todo a partir de los años 1950.

## Análisis de las relaciones verticales

Entre objetos espaciales busca jerarquizar las características similares o diferentes entre los lugares que tienen que ver con las invariantes a largo tiempo, lo que podríamos llamar efectos estructurales (clima, tipo de suelo, religión dominante, factores ecológicos e históricos en general).

## Análisis de las relaciones horizontales

se basa en la noción de proximidad, es decir, considera que dos lugares cercanos son más interdependientes y, en consecuencia, tienen más probabilidad de parecerse.



La noción de espacio en geografía se apoya sobre tres referencias:

- 1) El espacio de **localización** - conjunto de coordenadas terrestres donde la posición de cada punto está dada por su latitud, su longitud y su altitud (según un sistema de proyección dado);
- 2) El espacio tal como es percibido, vivido o representado en la escala de los individuos.
- 3) Producción de un espacio heterogéneo y anisótropo constituido por nodos y ejes jerarquizados.

El espacio geográfico tiende a volverse cada vez más heterogéneo en términos de concentración de la riqueza en los nodos y de las tramas, y contraído en tiempos y recorridos.



Mapa de conexión de cables submarinos de interconectividad | Fuente: <http://www.cablemap.info> y <http://umap.openstreetmap.fr/de> Autor del mapa: Greg Mahlknecht. El mapa fue creado bajo contribución de

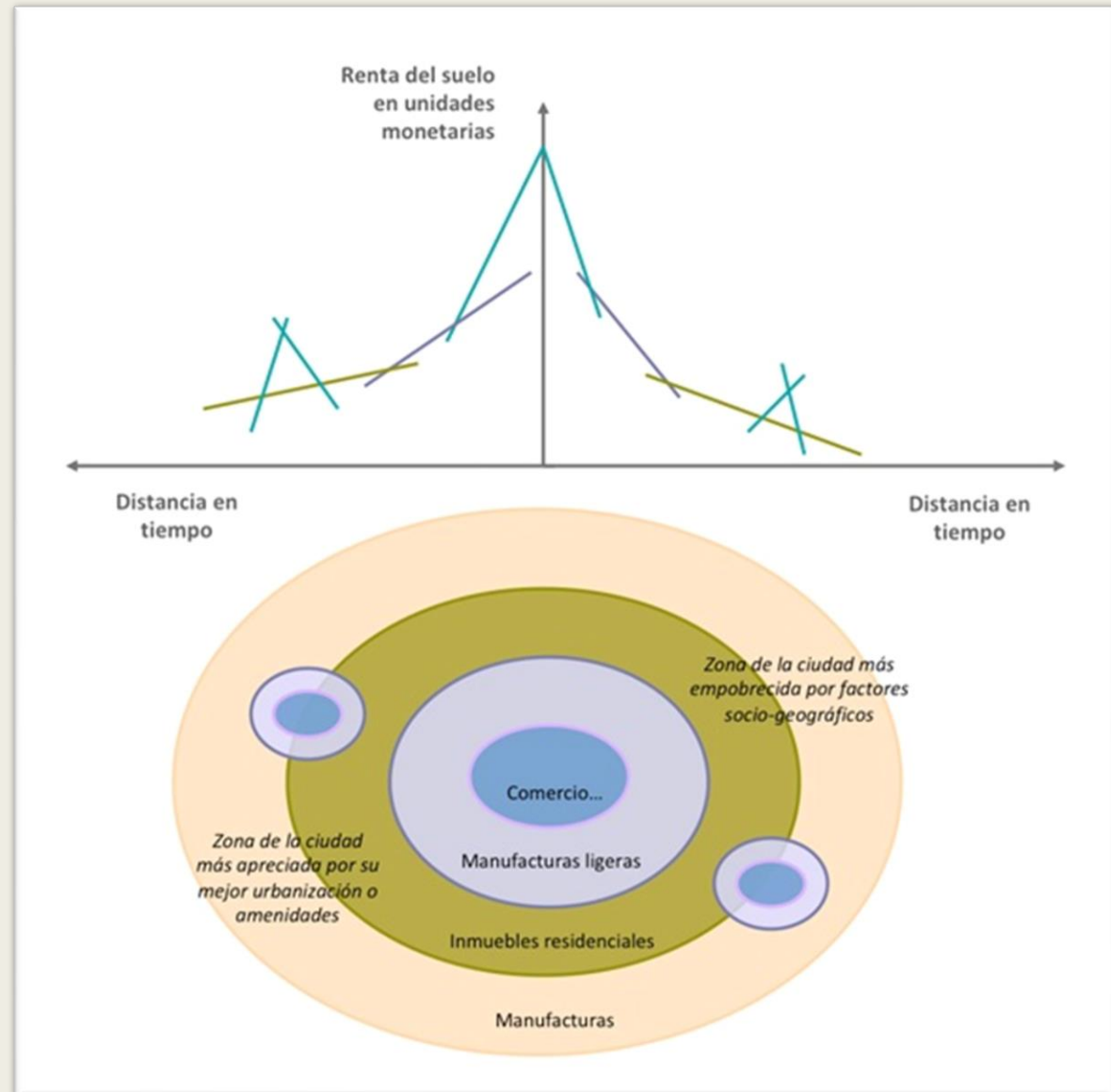
Cada sociedad organiza su territorio según una espacialidad que le es propia y que depende de sus valores y de sus normas, así como también de la elección de sus actividades y de su dominio técnico.

Principales componentes del funcionamiento de los territorios: la apropiación, el hábitat, la circulación, la explotación (o producción), y la administración (o gestión).

Variaciones: la dimensión, el espaciamento, las densidades y las configuraciones, los paisajes, las estructuras espaciales, Las geometrías.

Fuente: <https://abcblogs.abc.es/riqueza-regiones/otros-temas/aprendiendo-economia-urbana-de-modo-activo-contrastacion-de-los-modelos-clasicos-por-los-estudiantes.html?ref=https%3A%2F%2Fwww.google.com%2F>

SÍNTESIS DEL MODELO DE LA RENTA DEL SUELO DE VON THÜNEN Y LA TEORÍA DE LUGARES CENTRALES JERARQUIZADOS DE CHRISTALER

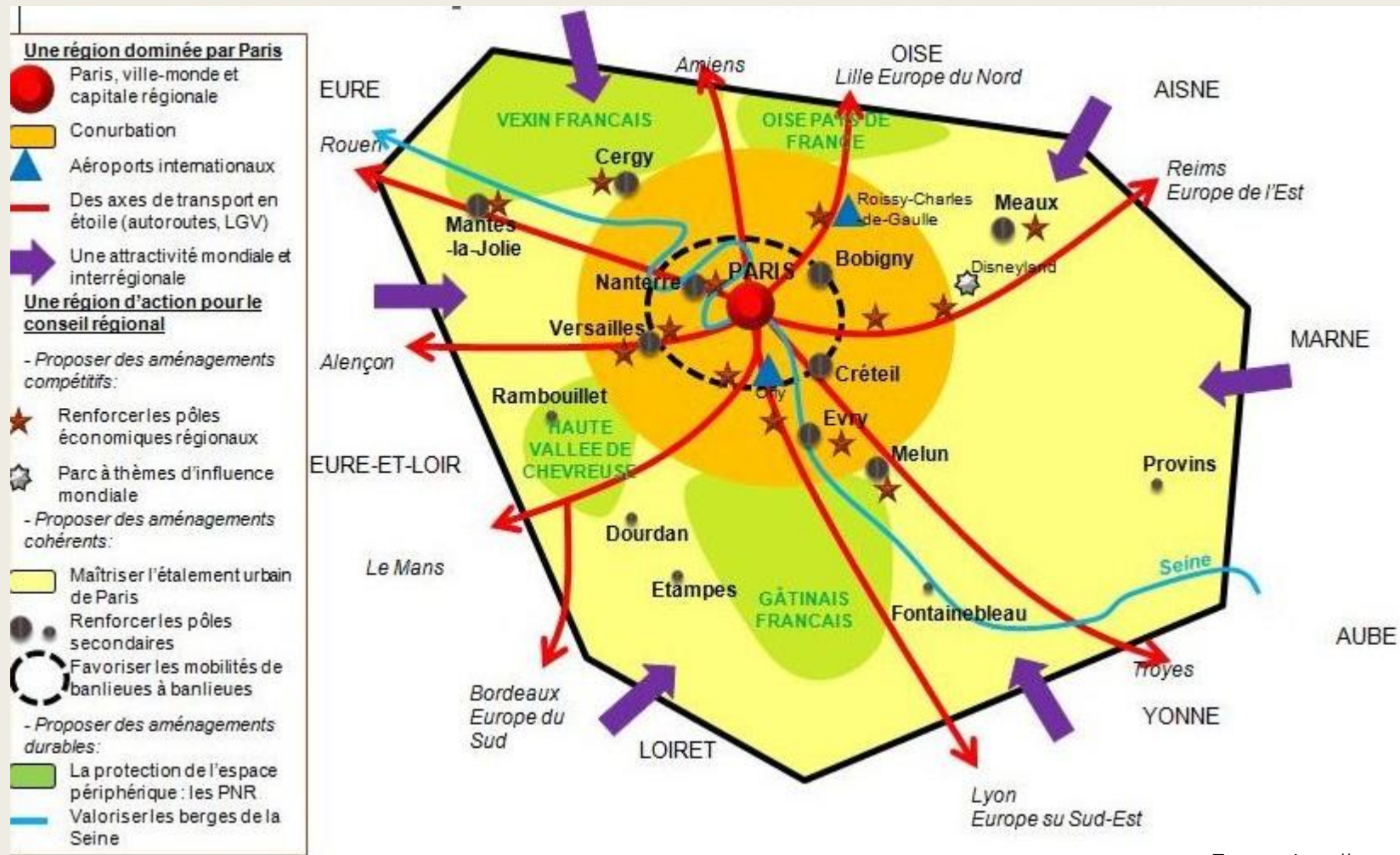


## ¿Qué es una corema?


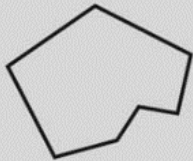

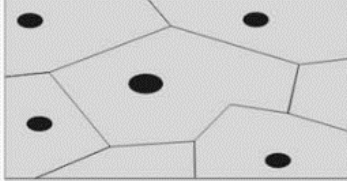



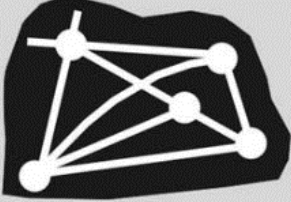
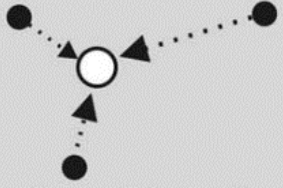
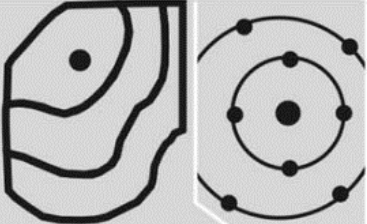

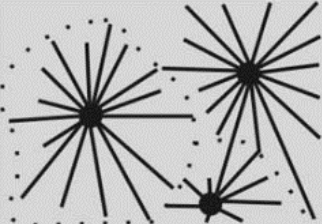
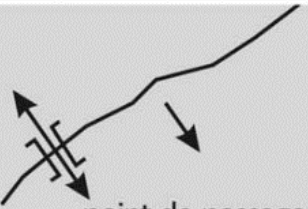

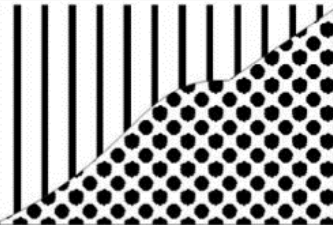
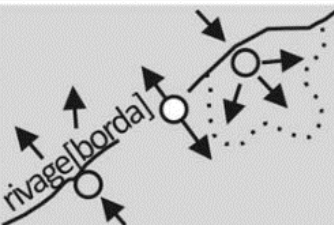
Es un modelo cuyo objetivo es el de representar uno o varios fenómenos en el espacio geográfico.

Técnica gráfica creada por el geógrafo francés Roger Brunet a partir de la década de 1980.

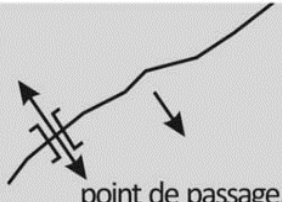

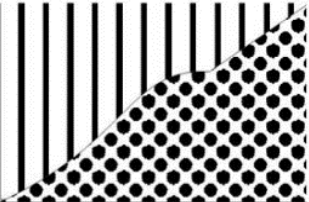
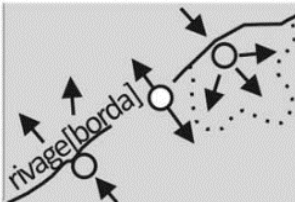
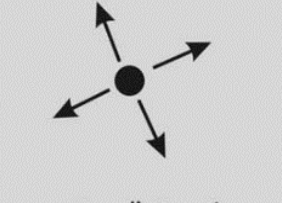
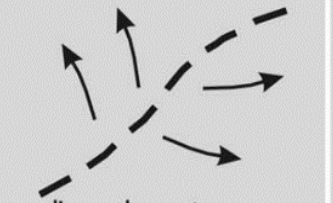


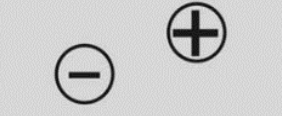
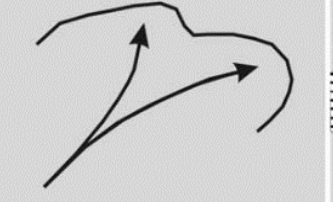

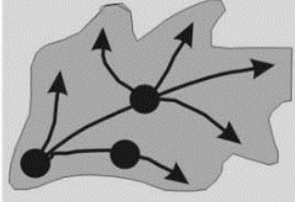
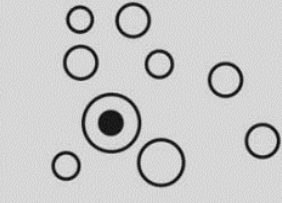


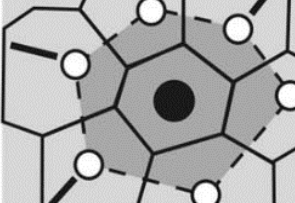
Su nombre original en francés se escribe *chorème* (Brunet, 1980).



**Ile-de-France:**  
entre la compétitivité, la  
sostenibilidad y la  
cohesión

	Point [Ponto]	Ligne [Linha]	Aire [Área]	Réseau [Rede]
Maillage [Malha]   divisão e diferenciação do espaço	 chief-lieu [capital]	 limite administrative [limite administrativo]	 État, région [Estado, região]	 centres, limites et polygones [centro, limites e poligonos]
Treillage [Ligação]   configuração do território, infraestrutura	 tête de réseau carrefour [origem de rede encruzilhada]	 voies de communication [vias de comunicação]	 aire de desserte, irrigation, drainage [área de serviço, irrigação, drenagem]	 graphe [grafo]
Gravitation [Gravitação]   atração, influências, que afetam a distância	 points attirés satellites [ponto de atração de satélites]	 lignes d'isotropie [linhas de isotropia] orbites [órbitas]	 auréoles [auréolas] bandes [bandas]	 liaisons préférentielles [conexões preferenciais]
Contact [Contato]   dinâmicas de atração ou repulsão, interfaces, rupturas	 point de passage, d'entrée, etc [ponto de passagem, de entrada, etc]	 rupture, interface [ruptura, interface]	 aires en contact áreas de contato]	 rivage [borda] tête de pont [pontos de partida]



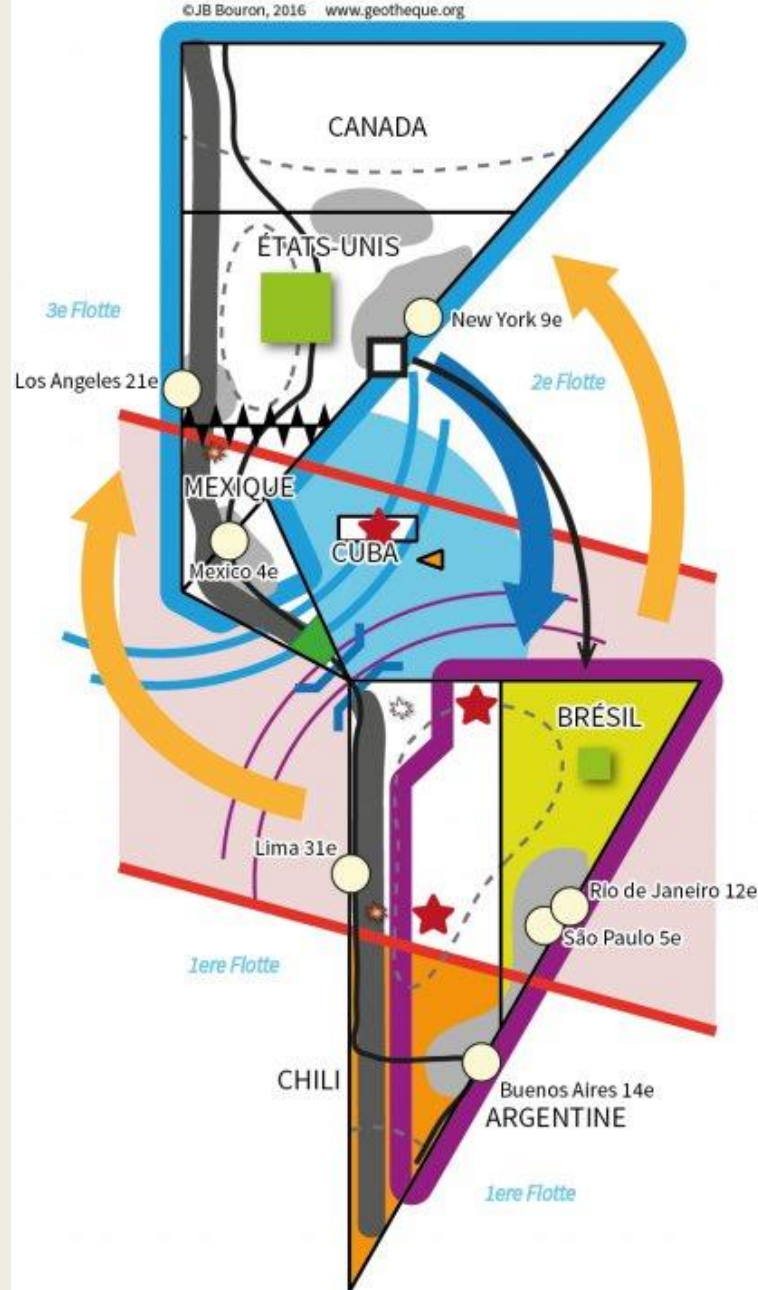
	Point [Ponto]	Ligne [Linha]	Aire [Área]	Réseau [Rede]
Contact [Contato]   dinâmicas de atração ou repulsão, interfaces, rupturas	 <p>point de passage, d'entrée, etc [ponto de passagem, de entrada, etc]</p>	 <p>rupture, interface [ruptura, interface]</p>	 <p>aires en contact áreas de contato]</p>	 <p>rivage [borda]</p> <p>base [base]</p> <p>tête de pont [pontos de partida]</p>
Tropisme [Tropismo]   Orientação, direção privilegiada	 <p>centre d'attraction [centro de atração]</p>	 <p>ligne de partage [linha de partilha]</p>	 <p>surfaces de tendance [superfícies de tendência]</p>	 <p>dissymétrie [dissimetria]</p>
Dynamique territoriale [Dinâmica territorial]   movimento do fenômeno	 <p>évolutions ponctuelles [evoluções pontuais]</p>	 <p>axes de propagation [eixos de propagação]</p>	 <p>aires d'extension ou de régression [áreas de extensão ou regressão]</p>	 <p>tissu du changement [malha de alteração]</p>
Hiérarchie [Hierarquia]   ordem ou nível de estruturação	 <p>semis urbain [núcleos urbanos]</p>	 <p>relation de dépendance [relação de dependência]</p> <p>limites administratives [limites administrativos]</p>	 <p>sous-ensemble [parte de um conjunto]</p>	 <p>réseau maillé [rede de elos]</p>



Le continent américain entre tensions et intégration

<http://geotheque.org/schema-de-synthese-le-continent-america-in-entre-tensions-et-integration/...> #bac

#terminale via @VilleEnGuerre



**A. Un immense continent, des inégalités de développement**

**1. Un « Nouveau Monde » marqué par son histoire**

- Une mer intérieure
- Des chaînes de montagne
- foyers de peuplement
- 7 mégapoles et leur rang mondial
- déserts démographiques
- Canal de Panama
- Route panaméricaine
- Interventionnisme des États-Unis pendant la guerre froide
- Guérilla ou conflit interne actif / en cours de résolution

**2. Une grande diversité de richesse mais un continent sur la voie du développement**

- « Diagonale de la pauvreté » (OMD non atteints)
- Un seul PMA : Haïti
- Discontinuité, échanges, et tensions à la frontière USA-Mexique
- 2 puissances économiques mondiales inégales : PIB en PPA 2013  
16800 Md\$  
3000 Md\$

**B. Un continent en voie d'intégration, mais avec des modèles concurrents**

**1. Une intégration voulue par les États-Unis, conformément à leur idéologie**

- Un centre de décision politique : Washington
- 3e Flotte
- Américanisation
- ALENA = Accord de libre-échange nord-américain
- Flux migratoires (et remises en sens inverse)
- influence forte

**2. Les voies latino-américaines d'intégration, des contre-modèles**

- Le concurrent brésilien
- Mercosud = Marché Commun du Sud
- Modèles cubain/bolivarien (ALBA)
- Modèle du Cône Sud (Argentine/Chili/Uruguay)
- Un modèle original : la démocratie verte (Costa Rica)
- influence limitée



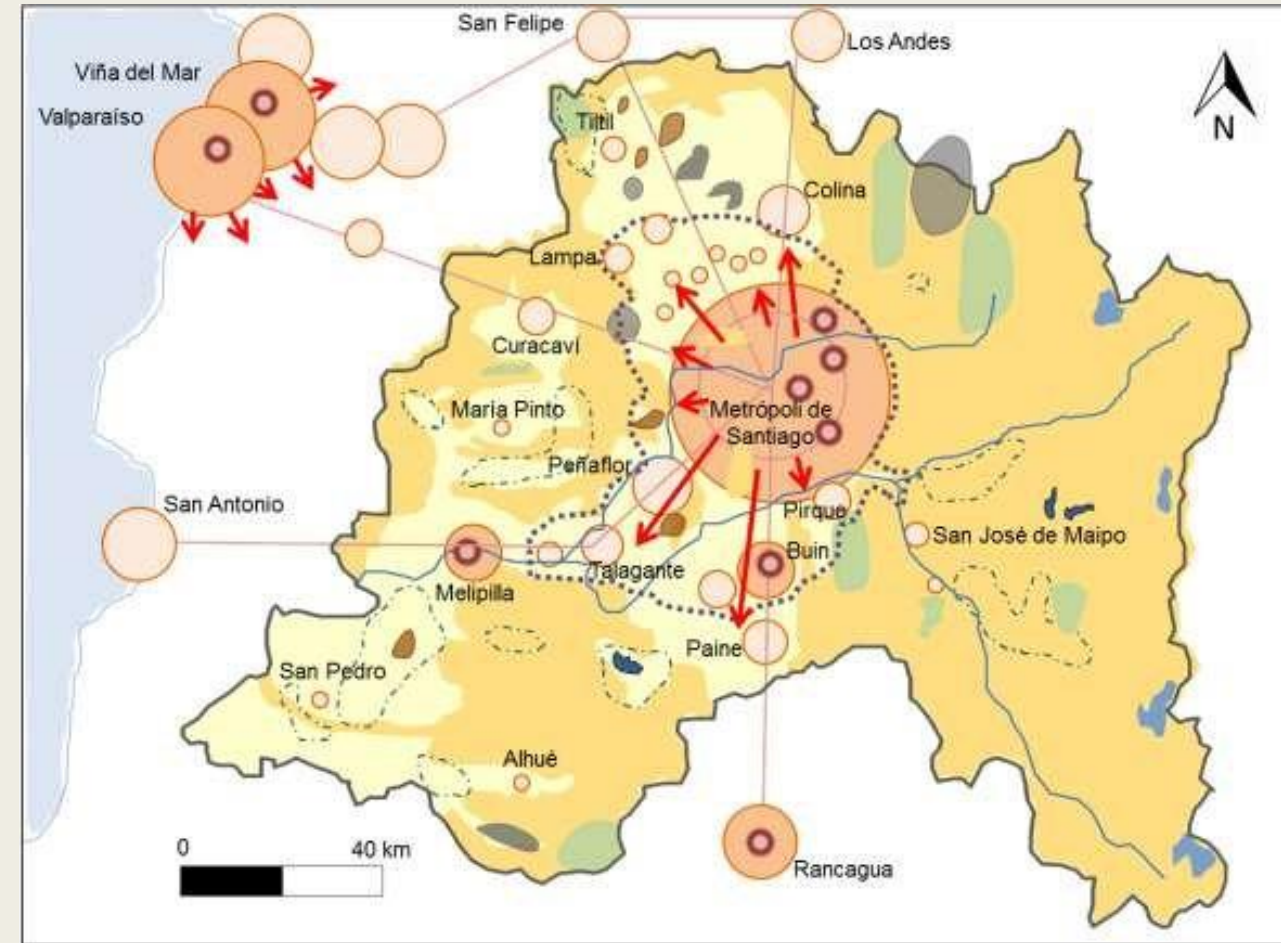


# Coremas y análisis geográfico

Argumentos que sustentan su uso:

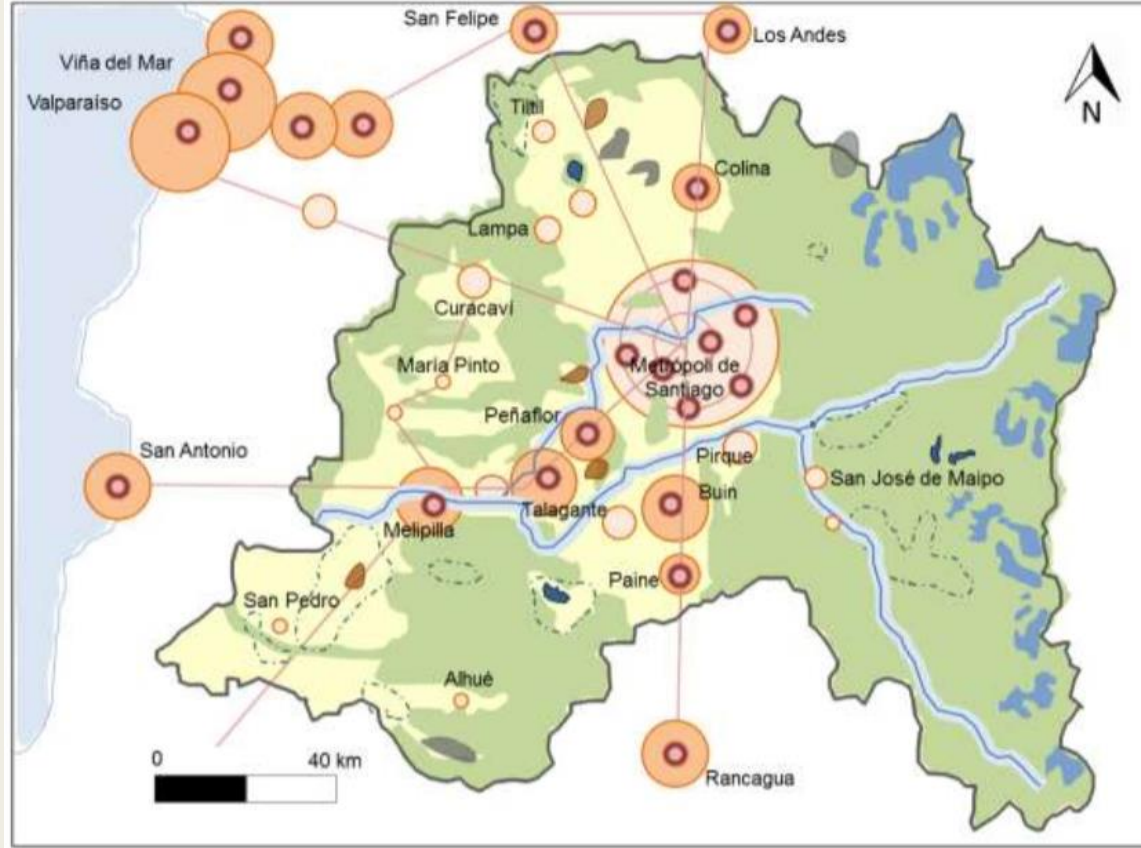
- (i) en los territorios se pueden identificar **estructuras espaciales**,
- (ii) estas estructuras se pueden expresar gráficamente con algunas **figuras simples**,
- (iii) la combinación de estas figuras da cuenta de la **organización territorial** y permite la subdivisión, y
- (iv) las formas espaciales se **simplifican** para **resaltar las estructuras**.

Región Metropolitana de Santiago. Modelo espacial tendencial

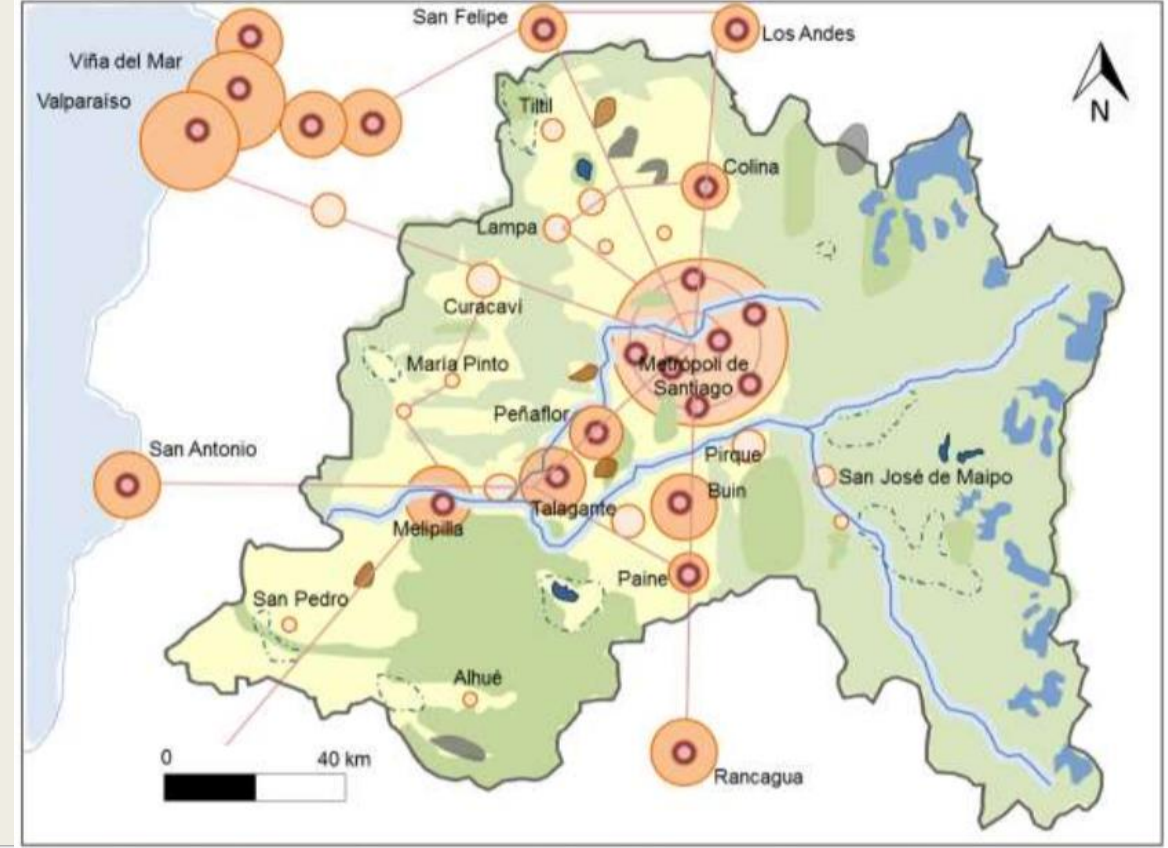


Referencias en próxima diapositiva

Región Metropolitana de Santiago. Modelo espacial conservacionista



Región Metropolitana de Santiago. Modelo espacial deseado o propuesto



Áreas - Zonas	Puntos - Centros	Líneas - Ejes
Áreas de protección y conservación	Metrópol	Ejes viales de nivel interregional
Áreas sin protección ni uso	Ciudad Mayor	Circunvalación de nivel intraregional
Áreas de protección	Ciudad Mediana	Migraciones principales
Áreas agropecuarias	Ciudad Menor	Ríos principales sin protección
Áreas de actividad minera	Ciudad con baja jerarquía funcional	Ríos principales con protección
Tranques de relave	Ciudad con alta jerarquía funcional	
Lagunas y embalses	Centro funcional metropolitano sub-regional	
Glaciares	Concentración de localidades aisladas	
Retenos sanitarios		
Área de contaminación atmosférica (superposición)		



# Referencias bibliográficas

De Santiago Rodríguez, E. (2008). Nuevas formas y procesos espaciales en el territorio contemporáneo: la “ciudad única”. Polis. Revista Latinoamericana, (20).

Montañez, L. E. (1999). Espacio-espacialidad y transdisciplinariedad en geografía. Cuadernos de Geografía: Revista Colombiana de Geografía, 8(1), 59-73.

Mazurek, H. 2009. Capítulo 2. El espacio o la organización de las localizaciones. In Espacio y territorio: Instrumentos metodológicos de investigación social. IRD Éditions. doi:10.4000/books.irdeditions.17840

Ubilla-Bravo, G. (2017). Aporte de las coremas en la comprensión del espacio geográfico. Dialéctica territorial: comprendiendo los fenómenos actuales, (11). Recuperado a partir de <https://dialterrit.hypotheses.org/449>.

<https://www.hypergeo.eu/spip.php?rubrique50>

<http://geotheque.org/schema-de-synthese-le-continent-americain-entre-tensions-et-integration/>

